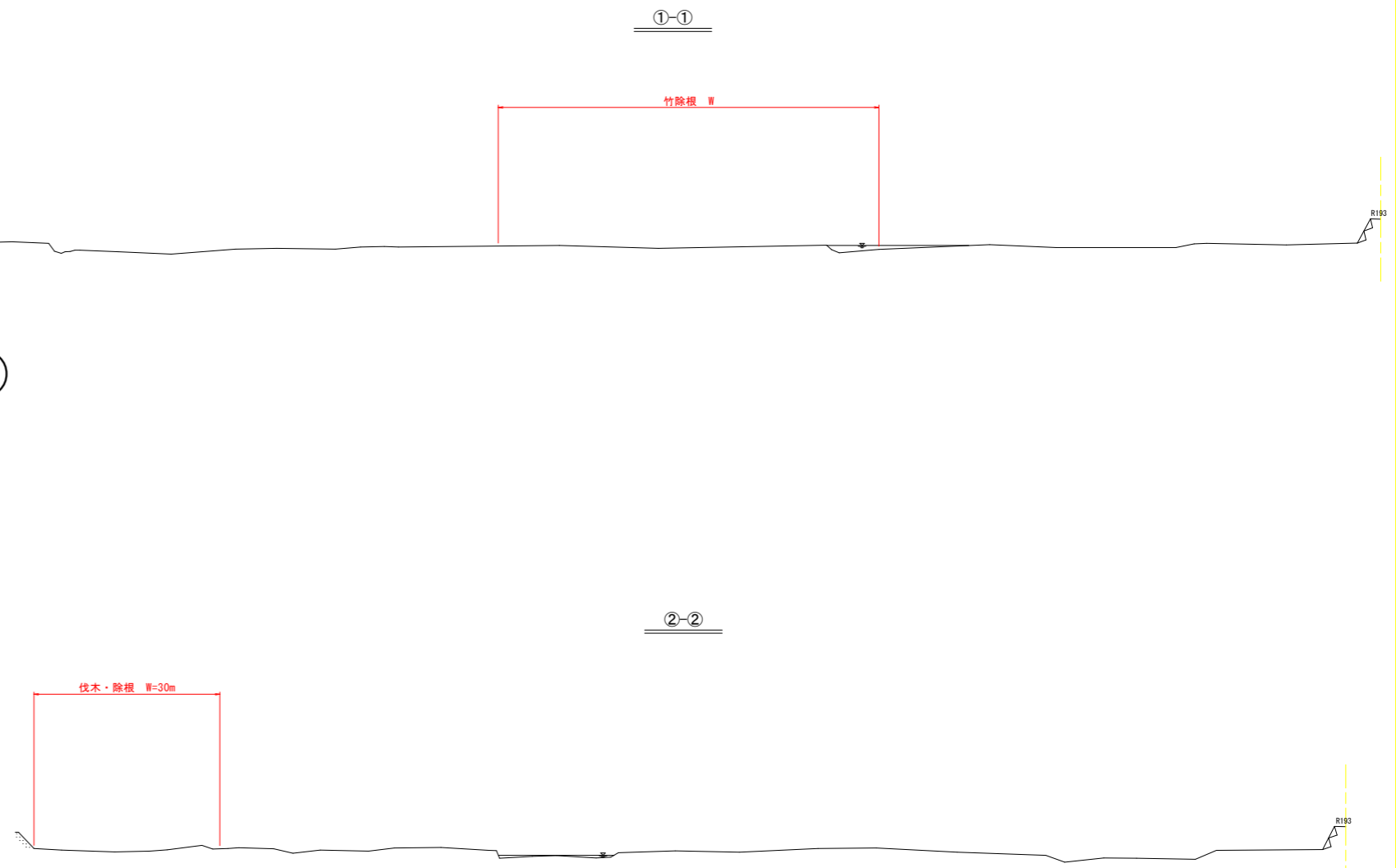
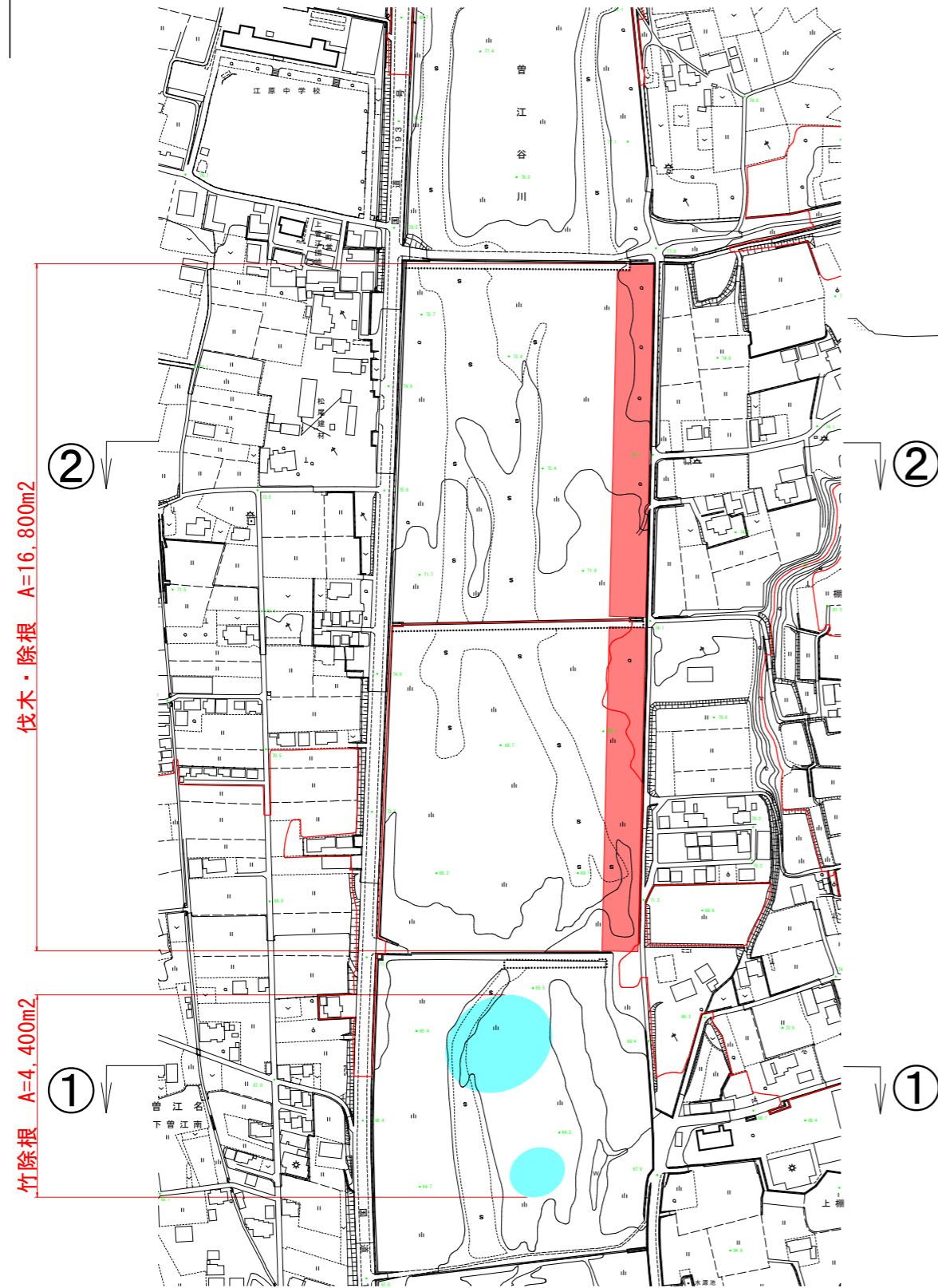


平面図 S=1:2,500

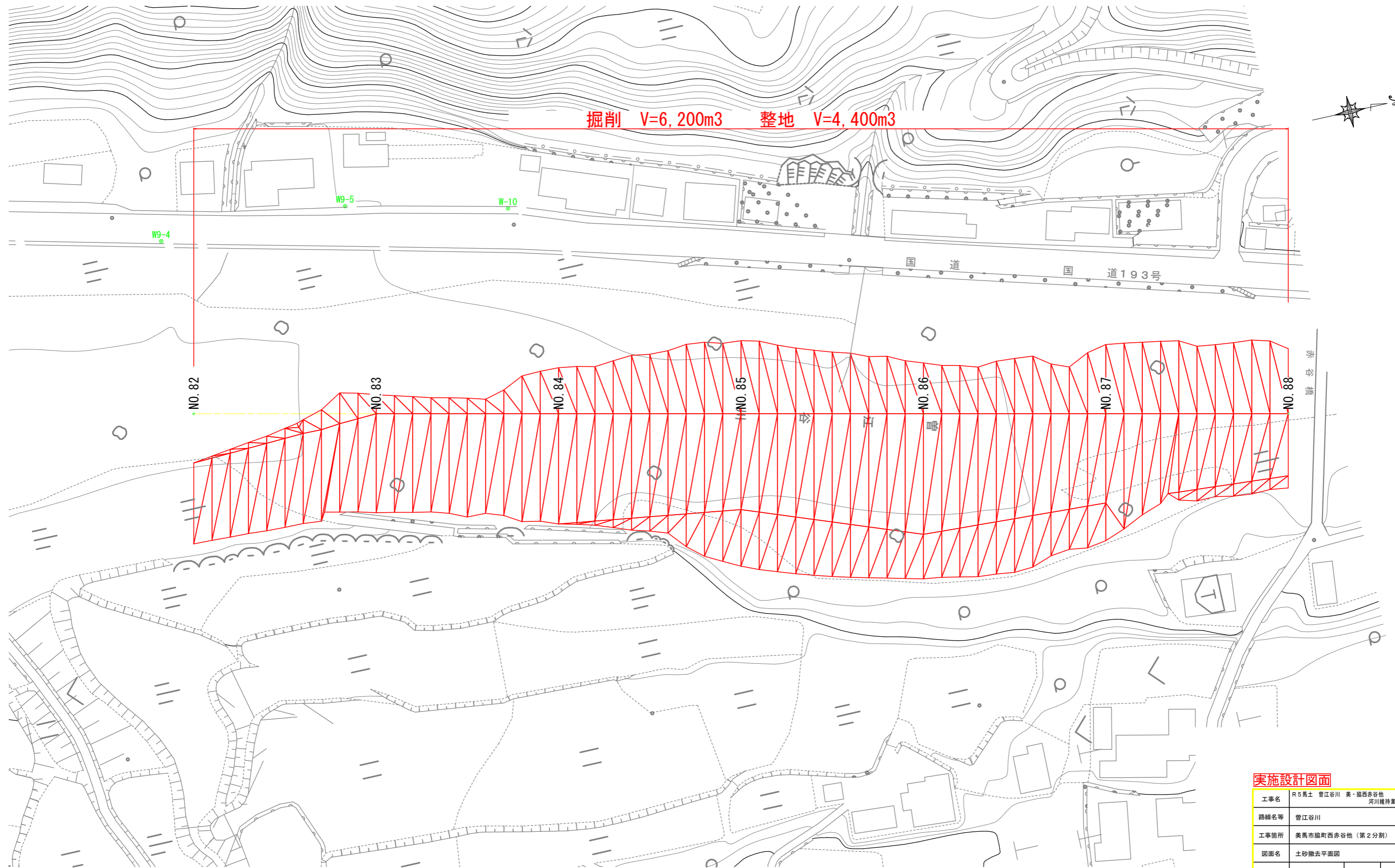
標準断面図 S=1:500



実施設計図面

工事名	R5馬土 菅江谷川 美・臨西赤谷地 河川維持業務(2)		
路線名等	菅江谷川		
工事箇所	美馬市臨町西赤谷地(第2分割)		
図面名	平面図・標準断面図		
縮尺	図示	図面番号	1 / 6
会社名			
事業者名	徳島県西部総合県民局 県土整備部<美馬>		

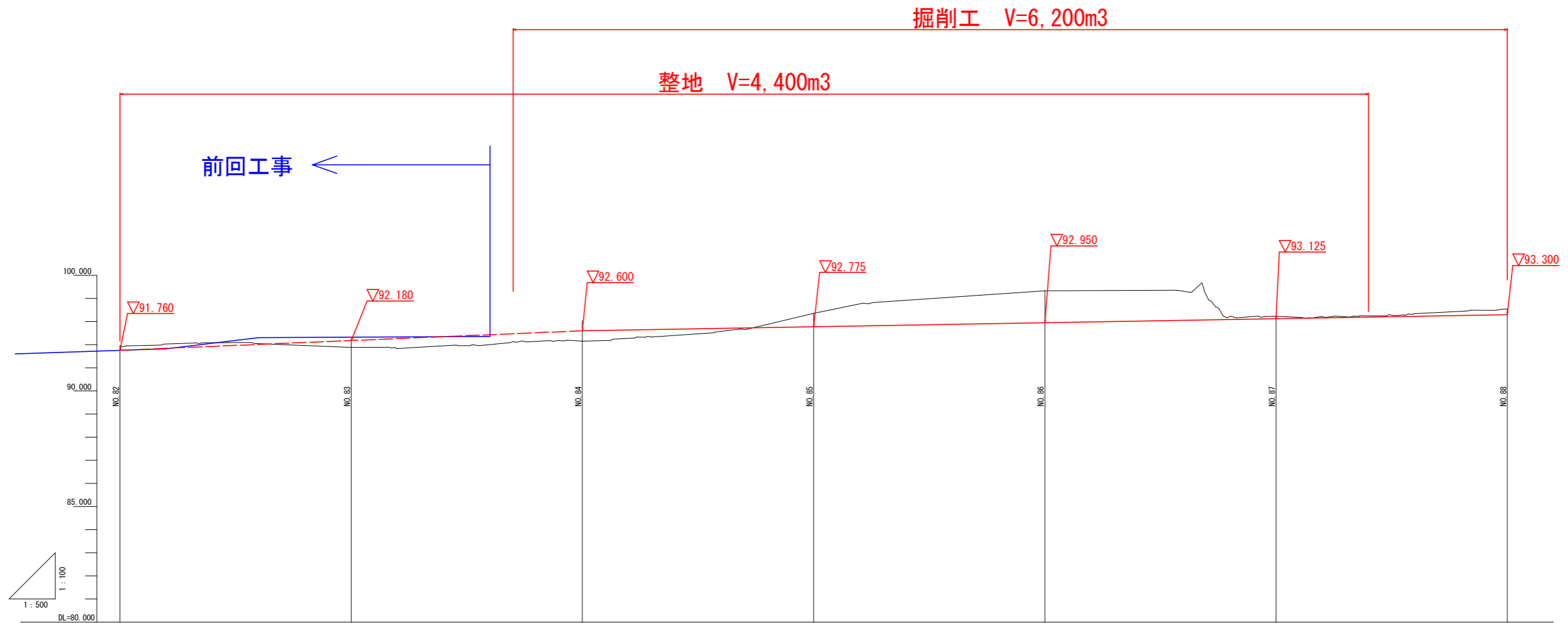
土砂撤去平面図 S=1:500



実施設計図面

工事名	R5馬土 菅江谷川 美・臨西赤谷地 河川維持業務(2)		
路線名等	菅江谷川		
工事箇所	美馬市臨町西赤谷地(第2分割)		
図面名	土砂撤去平面図		
縮尺	1/500	図面番号	2 / 6
会社名			
事業者名	徳島県西部総合県民局 県土整備部<美馬>		

# 縦断図

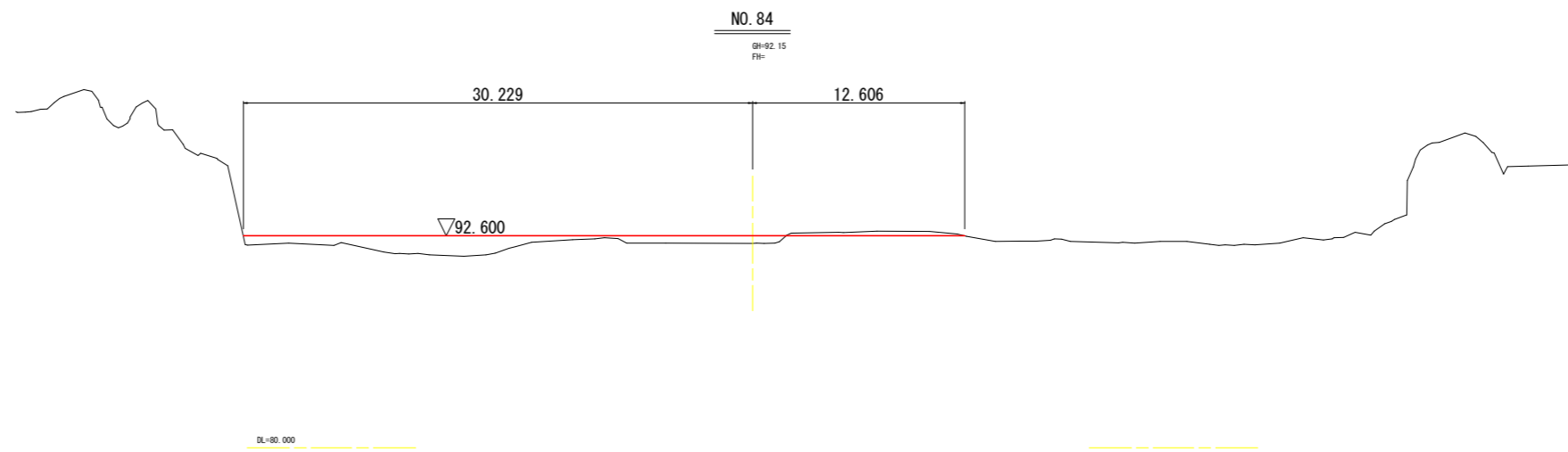
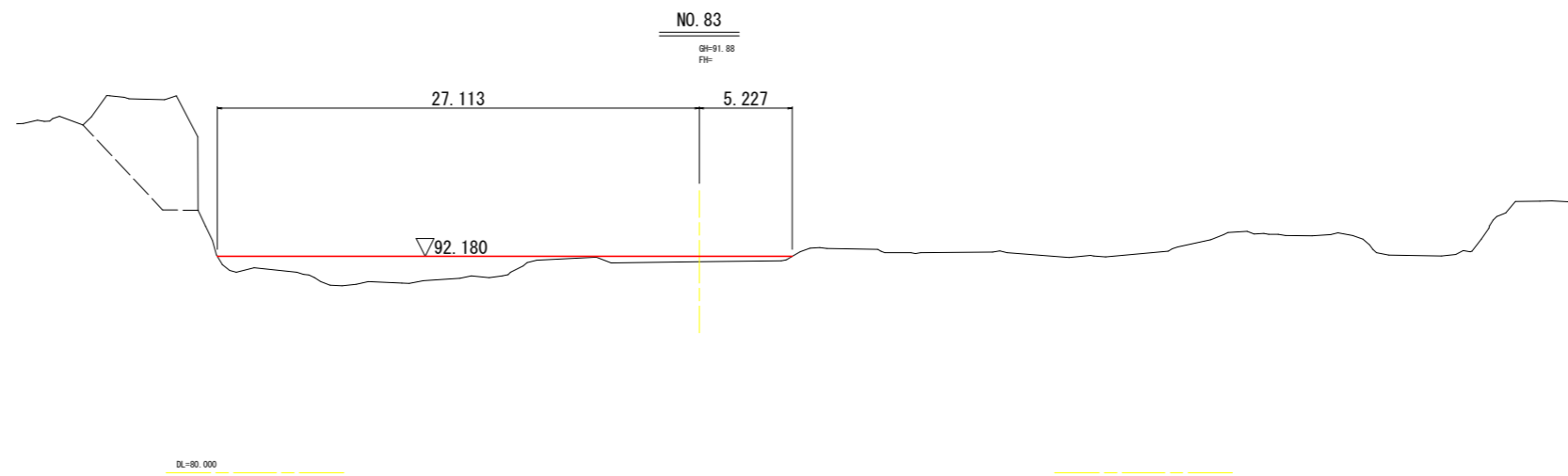
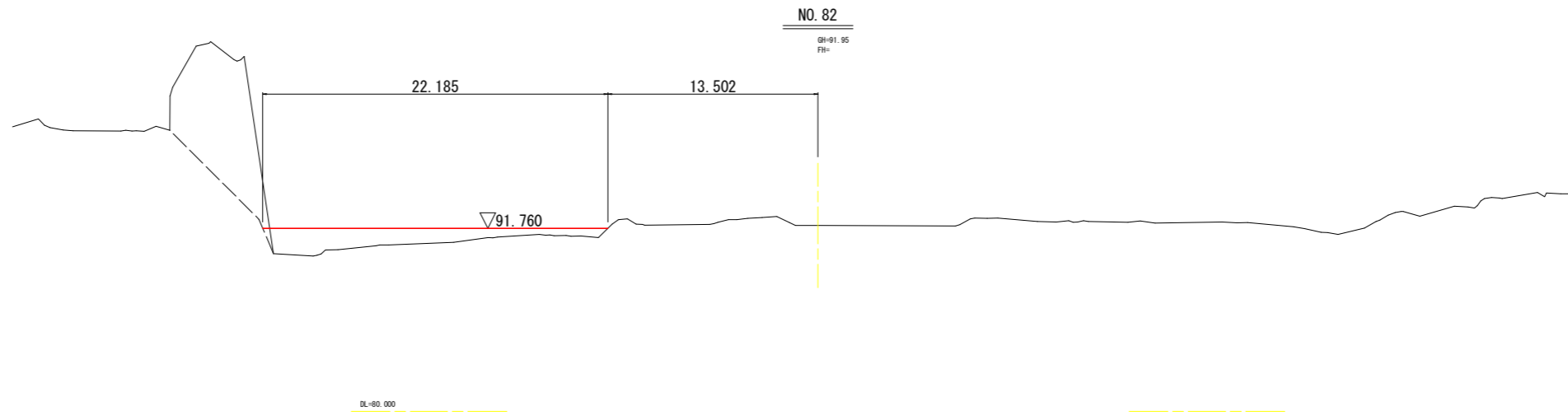


勾配	1/119 L=100.000		1/285.7 L=200.000				
計画高	91.760	92.180	92.600	92.775	92.950	93.125	93.300
地盤高	91.95	91.88	92.15	93.36	94.33	93.23	93.54
切土高							
盛土高							
追加距離	0.000 + 4100.000	50.000 + 4150.000	50.000 + 4200.000	50.000 + 4250.000	50.000 + 4300.000	50.000 + 4350.000	50.000 + 4400.000
単距離	0.000	50.000	50.000	50.000	50.000	50.000	50.000
測点番号	NO.82	NO.83	NO.84	NO.85	NO.86	NO.87	NO.88
平面線形 曲率図	-----						
片勾配 すりつけ図	-----						
拡幅	-----						

## 実施設計図面

工事名	R5馬土 菅江谷川 美・脇西赤谷地 河川維持業務(2)		
路線名等	菅江谷川		
工事箇所	美馬市脇町西赤谷地(第2分割)		
図面名	縦断図		
縮尺	縦1/100 横1/500	図面番号	3 / 6
会社名			
事業者名	徳島県西部総合県民局 県土整備部<美馬>		

横断図(1) S=1:100

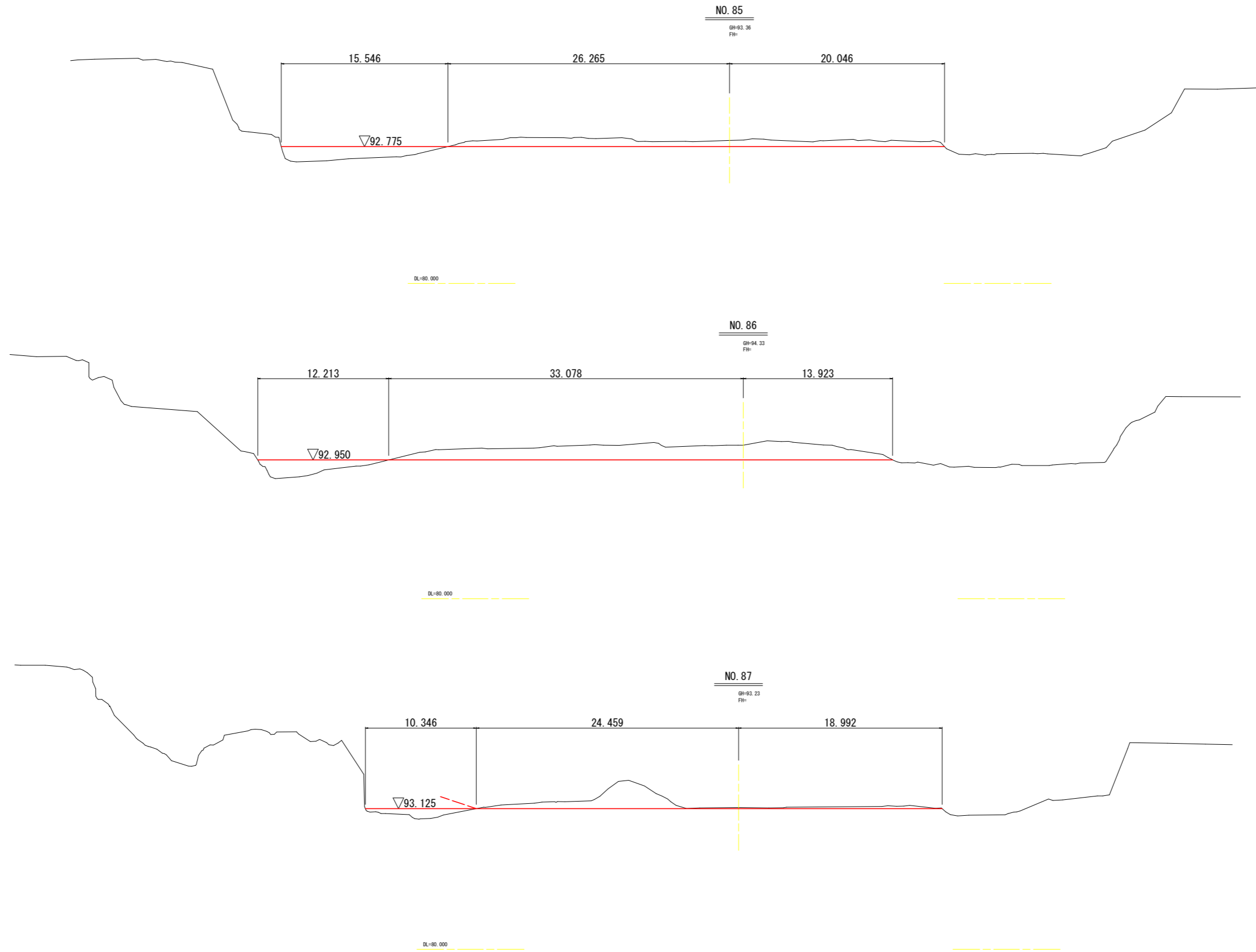


実施設計図面

工事名	R5馬土 菅江谷川 美・臨西赤谷地 河川維持業務(2)		
路線名等	菅江谷川		
工事箇所	美馬市臨町西赤谷地(第2分割)		
図面名	横断図(1)		
縮尺	1/100	図面番号	4 / 6
会社名			
事業者名	徳島県西部総合県民局 県土整備部<美馬>		

# 横断図 ( 2 )

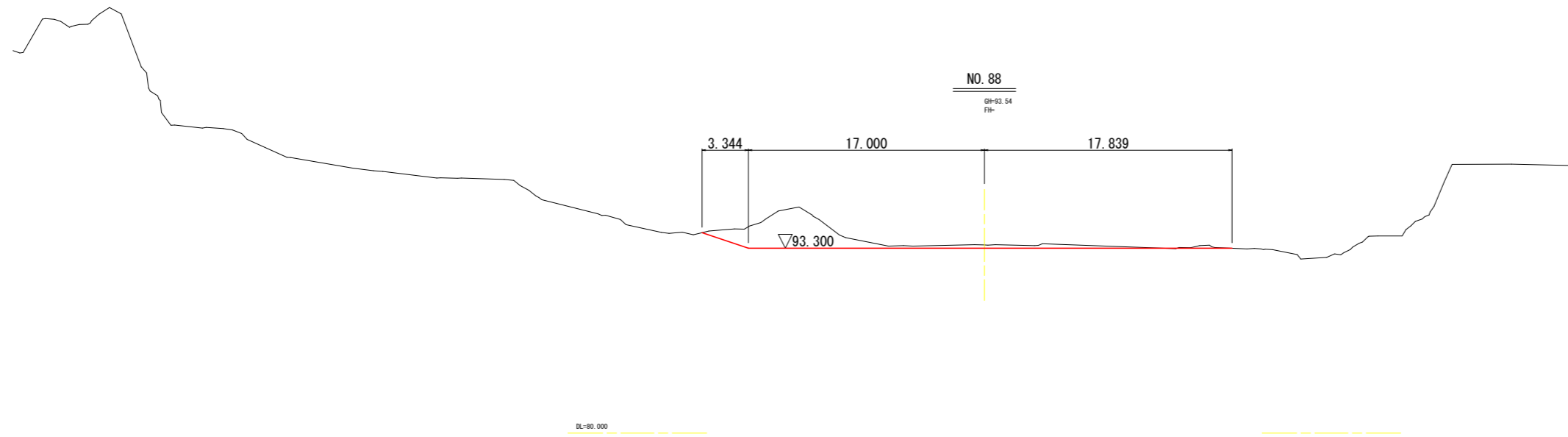
S=1:100



## 実施設計図面

工事名	R5馬土 菅江谷川 美・臨西赤谷地 河川維持業務 (2)		
路線名等	菅江谷川		
工事箇所	美馬市臨町西赤谷地 (第2分割)		
図面名	横断図 (2)		
縮尺	1/100	図面番号	5 / 6
会社名			
事業者名	徳島県西部総合県民局 県土整備部<美馬>		

横断図(3) S=1:100



実施設計図面

工事名	R5馬土 菅江谷川 美・臨西赤谷地 河川維持業務(2)		
路線名等	菅江谷川		
工事箇所	美馬市臨町西赤谷地(第2分割)		
図面名	横断図(3)		
縮尺	1/100	図面番号	6 / 6
会社名			
事業者名	徳島県西部総合県民局 県土整備部<美馬>		